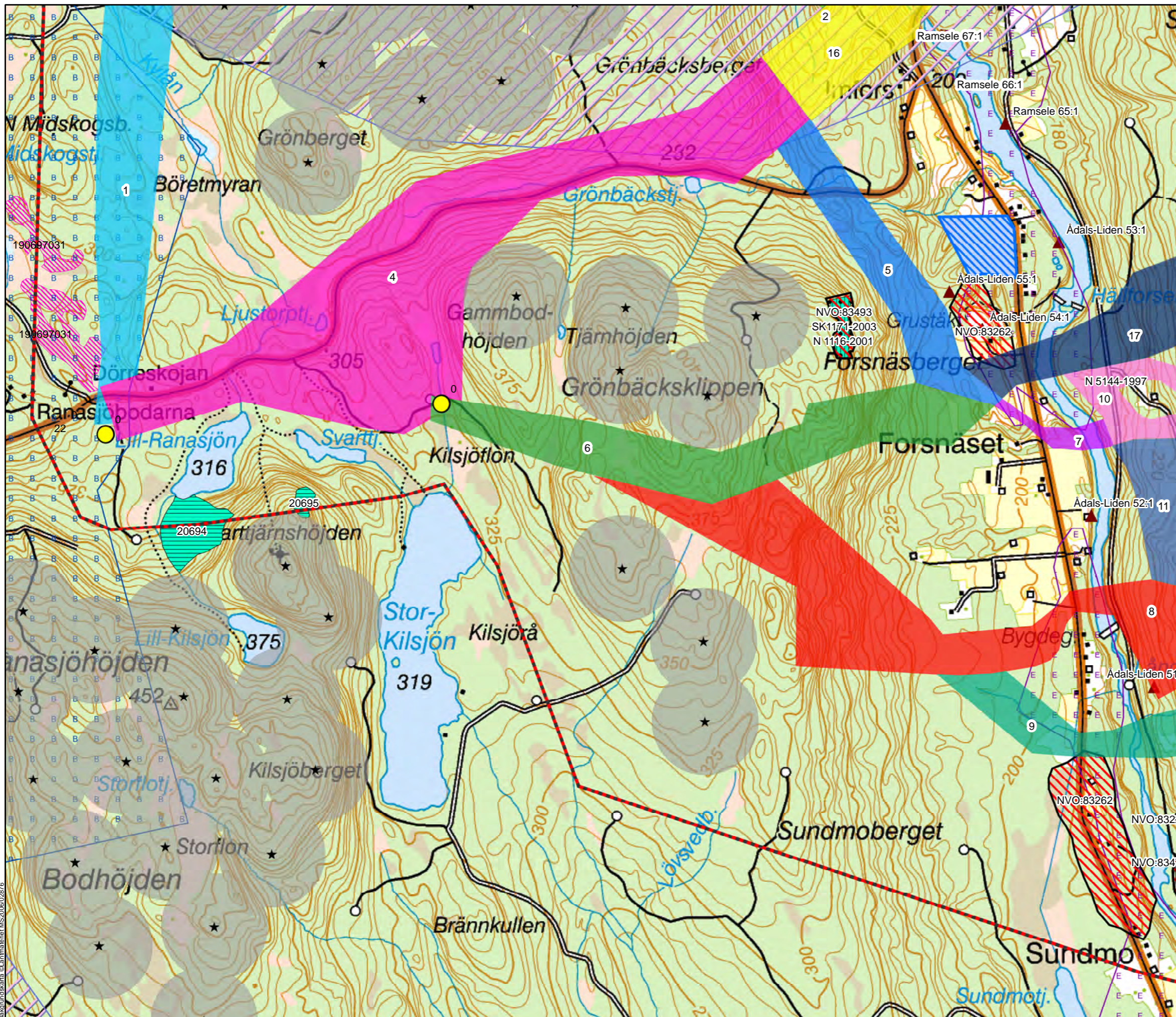



130 kV Ranasjöhöjden vindkraftsanslutning

Bilaga 3c - Samlad intressekarta, sydväst

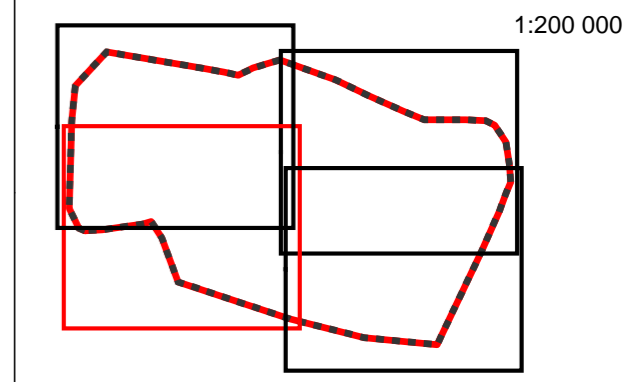


Teckenförklaring

- Stationsalternativ
 - Vindkraftverk
 - Skyddszon vindkraft
 - Utredningsområde
 - Vattenskyddsområde
 - Naturvårdsobjekt
 - Odlingslandskapets bevarandeområden
 - Vattengeotoper
 - Biotopskydd
 - Naturvärden
 - Nyckelbiotop
 - Nyckelbiotop (SCA)
 - Fiskevårdsområde
 - Sumpskogar
 - Fornlämning (punkt)
 - Fornlämning (område)
 - Riksintresse rennäring
 - Markkabelstråk
 - Luftledningsstråk
- | | | | | | | | | | | | | | | | | | | | | | | |
|--|---|---|---|---|---|---|---|---|---|----|----|----|----|----|----|----|----|----|----|----|----|----|
| | 1 | 2 | 3 | 4 | 5 | 6 | 7 | 8 | 9 | 10 | 11 | 12 | 13 | 14 | 15 | 16 | 17 | 18 | 19 | 20 | 21 | 22 |
|--|---|---|---|---|---|---|---|---|---|----|----|----|----|----|----|----|----|----|----|----|----|----|



Skala	A3 1:20 000	Datum	2017-07-05
Koncessionsnr	7034	Ref sys	Sweref 99TM
Sign	AWA	Uppdrag nr	6112362



1:200 000

Bakgrundskarta ©Lantmäteriet, MS2005/02876